



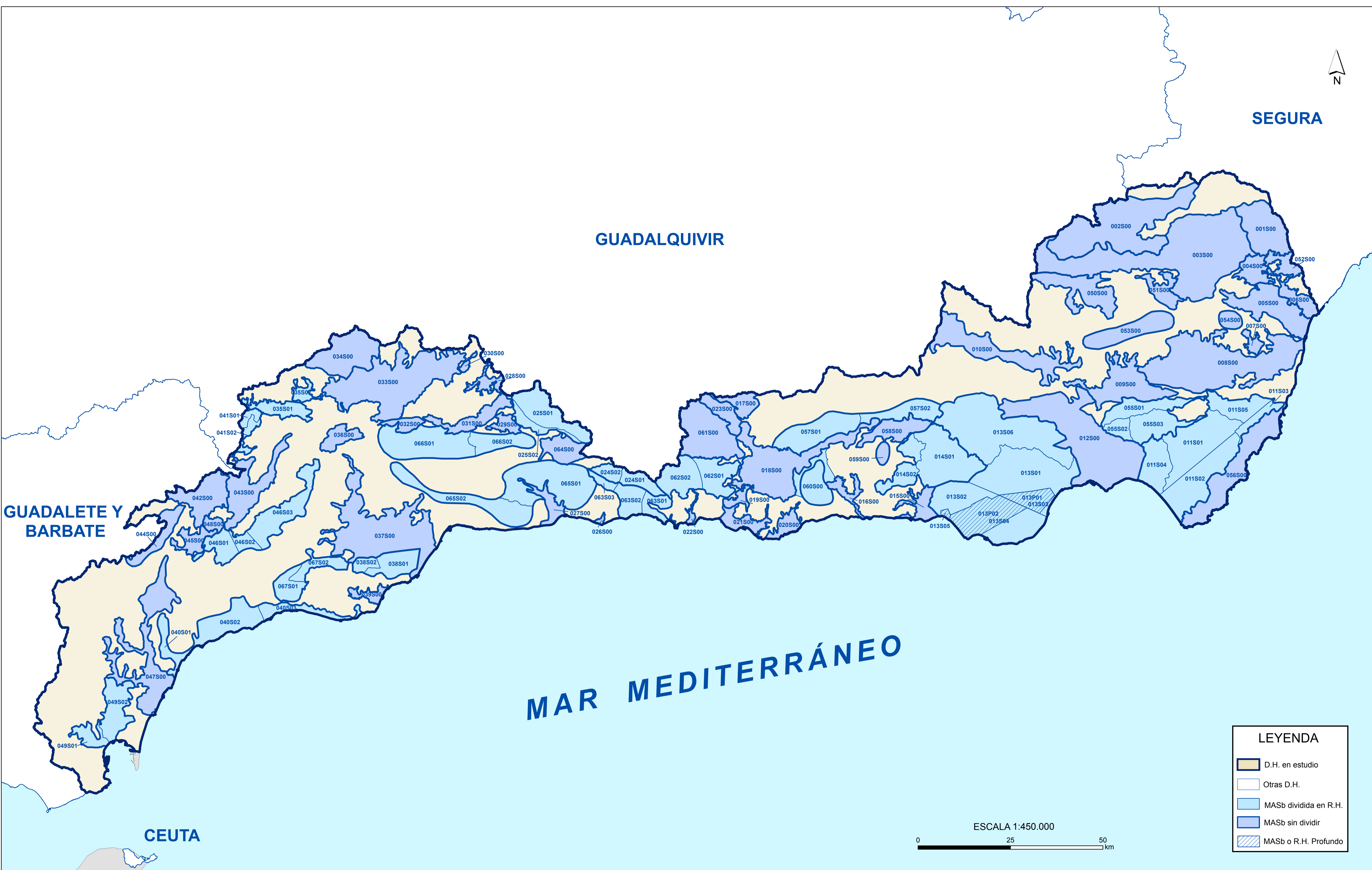
SEGURA

GUADALQUIVIR

GUADALETE Y BARBATE

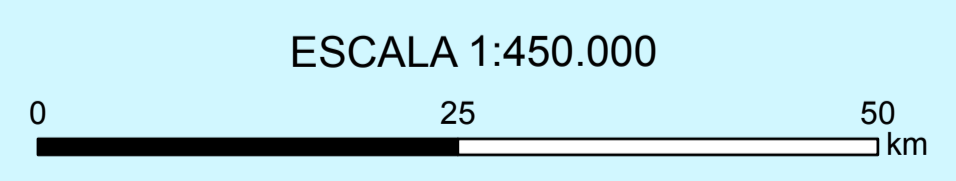
MAR MEDITERRÁNEO

CEUTA



LEYENDA

- D.H. en estudio
- Otras D.H.
- MASb dividida en R.H.
- MASb sin dividir
- MASb o R.H. Profundo





SEGURA





GUADALQUIVIR

GUADALETE Y BARBATE

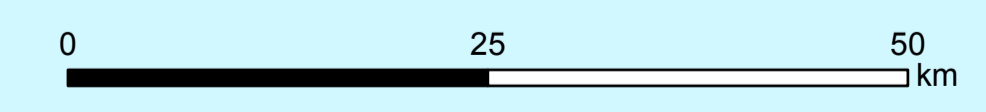
MAR MEDITERRÁNEO

CEUTA

LEYENDA

-  D.H. en estudio
-  Otras D.H.
-  R.H. Superficial
-  R.H. Profundo

ESCALA 1:450.000





SEGURA

GUADALQUIVIR

GUADALETE Y BARBATE

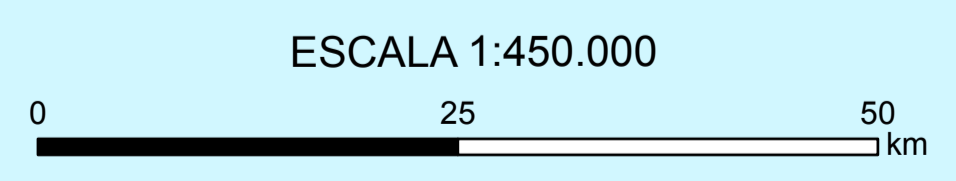
MAR MEDITERRÁNEO

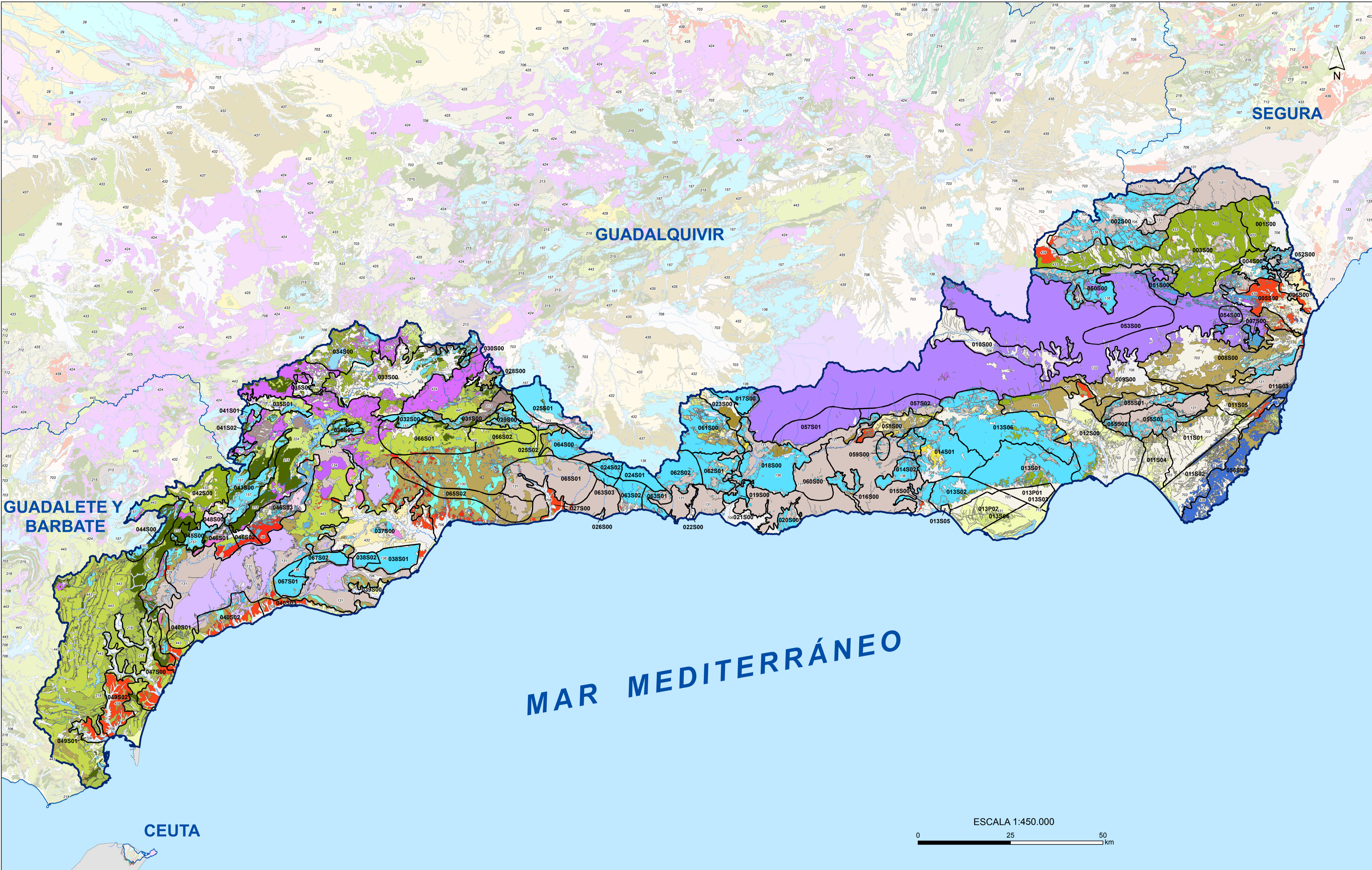
CEUTA



LEYENDA

- D.H. en estudio
- Otras D.H.
- R.H. Superficial
- R.H. Profundo







SEGURA

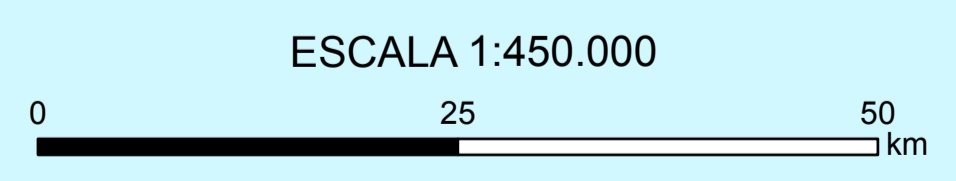
GUADALQUIVIR

GUADALETE Y BARBATE

MAR MEDITERRÁNEO

CEUTA

- Delimitación de Recintos Hidrogeológicos**
- Ia Formaciones carbonatadas de permeabilidad alta o muy alta
 - Ib Formaciones carbonatadas o volcánicas de permeabilidad media
 - IIa Formaciones detríticas o cuaternarias de permeabilidad alta o muy alta, así como formaciones volcánicas de permeabilidad muy alta
 - IIb Formaciones detríticas o cuaternarias de permeabilidad media. Formaciones volcánicas de alta permeabilidad
 - IIIa Formaciones metadetríticas de permeabilidad alta. Formaciones detríticas, volcánicas, carbonatadas o cuaternarias de permeabilidad baja
 - IIIb Formaciones generalmente impermeables o de muy baja permeabilidad. Formaciones metadetríticas, ígneas o evaporíticas de permeabilidad baja o media



LEYENDA DEL MAPA LITOESTRATIGRÁFICO Y DE PERMEABILIDADES DE ESPAÑA 1/200.000

LITOESTRATIGRAFÍA

